Ökokonto - Flächenübersicht

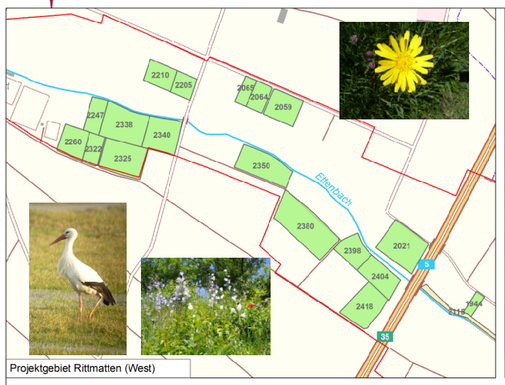

Projektgebiet Rittmatten (West)

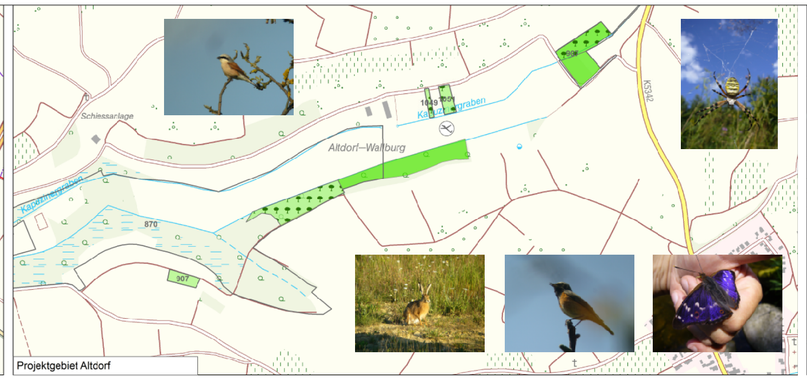

Projektgebiet Altdorf

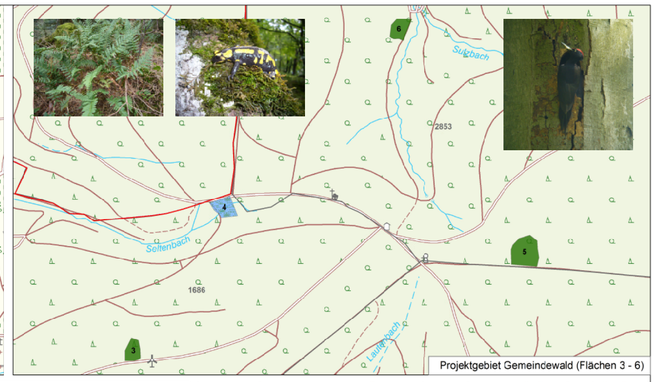

Projektgebiet Gemeindewald (Flächen 3 - 6)

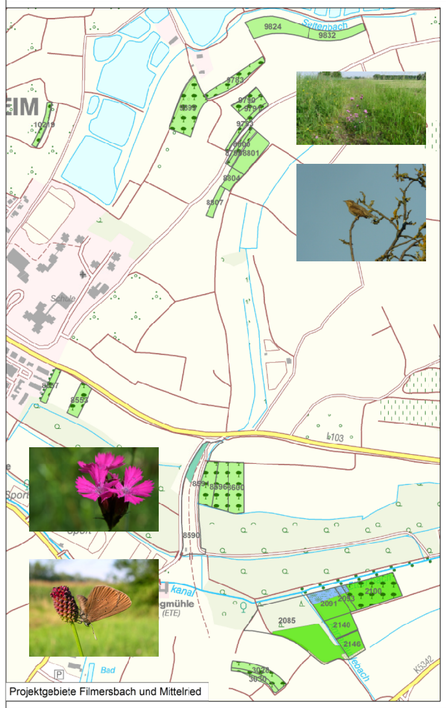

Projektgebiete Filmersbach und Mittelried

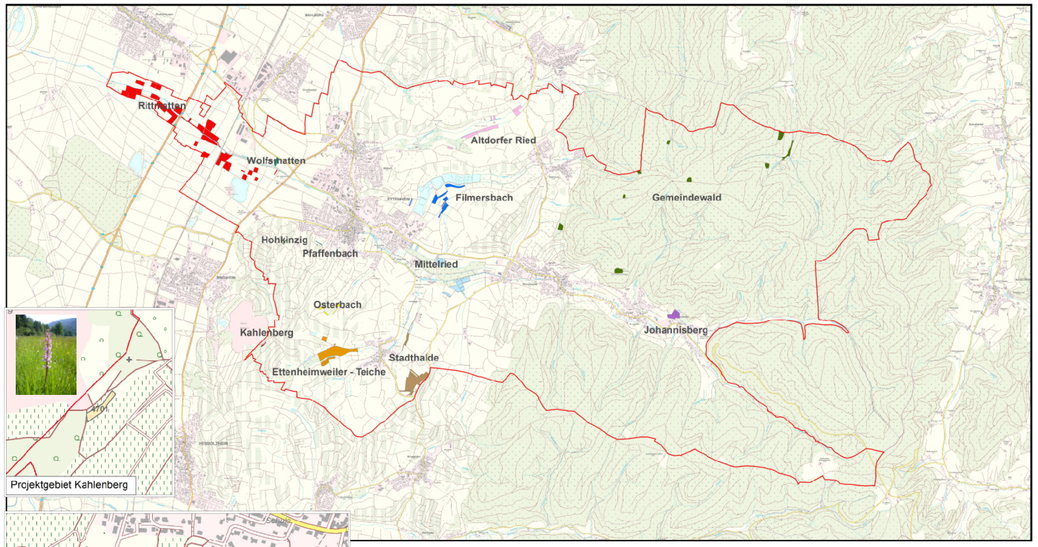

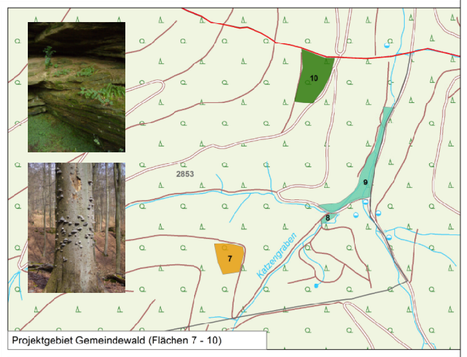

Projektgebiet Gemeindewald (Flächen 7 - 10)

Projektgebiet Gemeindewald (Fläche 1)

Projektgebiete Hohkinzig und Pfaffenbach

Projektgebiet Rittmatten (Ost) und Wolfsmatten

Projektgebiete Ettenheimweiler und Osterbach

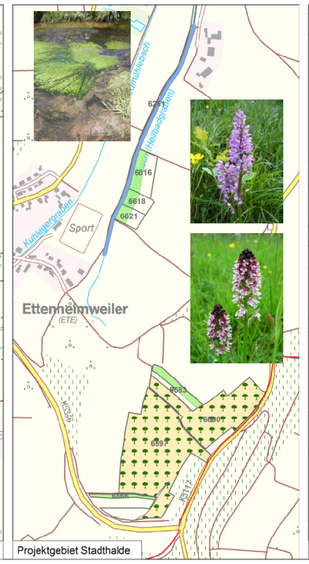

Projektgebiet Stadthalde

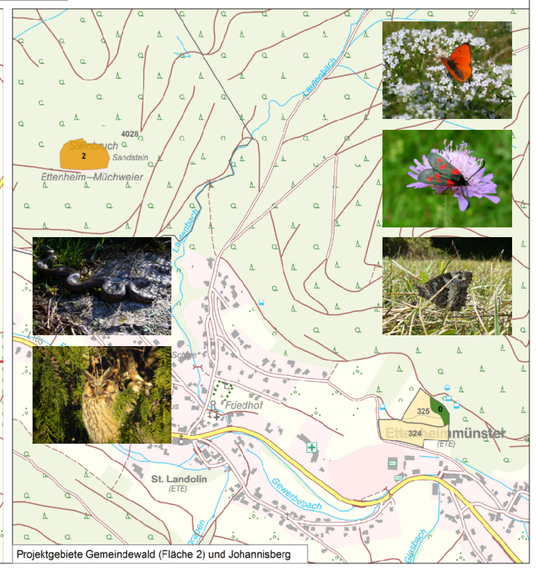

Projektgebiete Gemeindewald (Fläche 2) und Johannisberg

Projektgebiete

- Altdorfer Ried
- Ettenheimweiler - Teiche
- Filmersbach
- Gemeindewald
- Hohkinzig
- Johannisberg
- Kahlenberg
- Mittelried
- Osterbach
- Pfaffenbach
- Rittmatten
- Stadthalde
- Wolfsmatten
- Gemeindegrenze

Biotoptyp

- Gewaesser + Schilf
- Gebuesche + Hecken
- Fels- / Loesswand
- Trockenwiese
- Mittlere Wiese
- Feuchtwiese
- Auwald
- Habitatbaumgruppe / Waldrefugium
- Mit Obstbäumen

ö:konzept
Consulting für Wald und Offenland

Ökokonto
der Stadt Ettenheim
Ökokonto Wald (Stand März 2012)
Ökokonto Offenland (Stand März 2012)

Ökokonto der Stadt Ettenheim

Karte der Flurstücke

Bearbeiter	ö:konzept GmbH Freiburg
Gezeichnet	Werner Ahrens
Gefertigt	16. 03. 2012
Stand der Kartierung	16. 03. 2012
Maßstab (Übersicht)	1 : 30.000
Maßstab (Detailkarten)	1 : 5.000